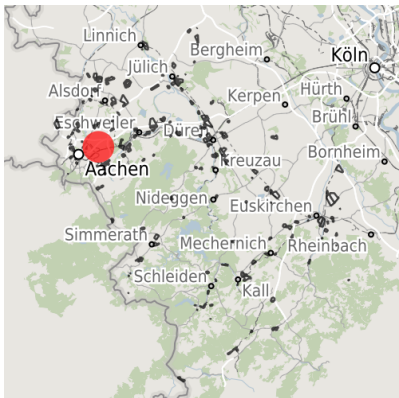


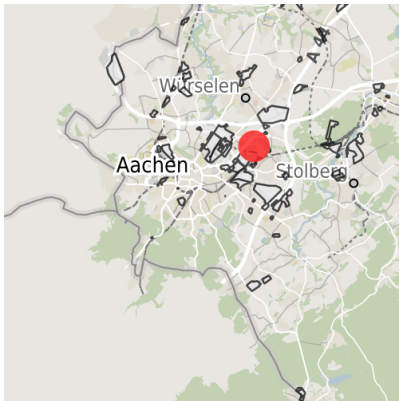
## Exposé Gewerbefläche

Bezeichnung	Gewerbegebiet Charlottenburger Allee - Schönebergstraße (Nr. 214)
Flächengröße	6.981 m <sup>2</sup>
Gemeinde / Kreis	Aachen, Stadt Aachen

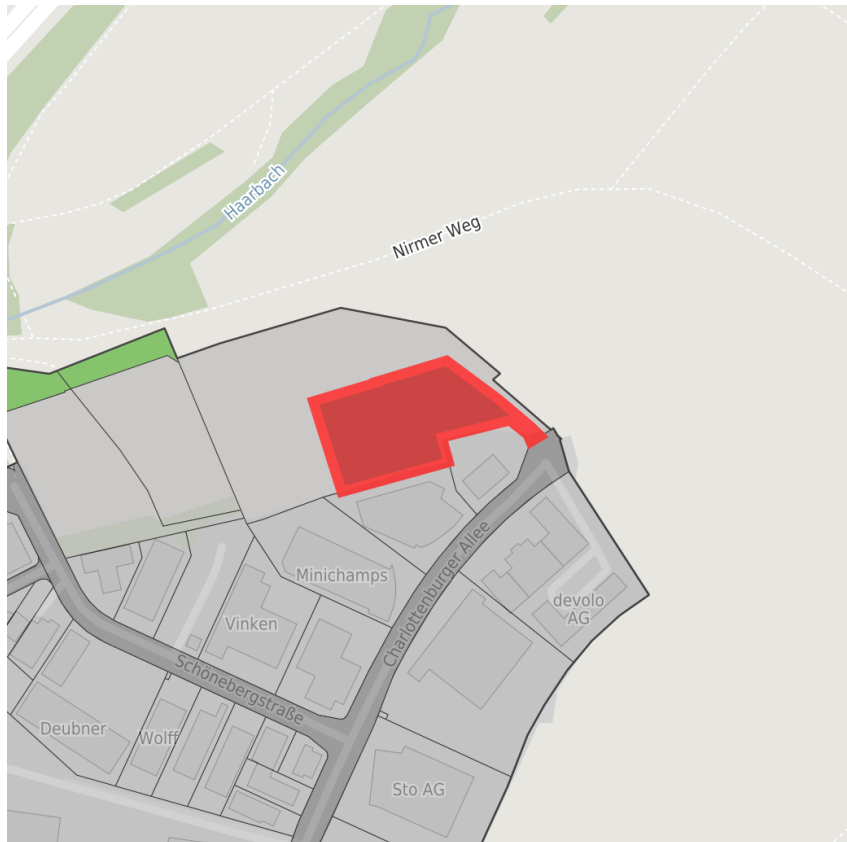
## Kartenansicht



Regionale Übersicht



Kommunale Übersicht



Detailansicht

© [OpenStreetMap](#) contributors.

### Verfügbarkeiten

Sofort verfügbare Fläche	Kurzfristig verfügbare Fläche (bis 2 Jahre)	Mittelfristig verfügbare Fläche (2-5 Jahre)	Langfristig verfügbare Fläche (> 5 Jahre)
Nicht verfügbare Fläche			

### Sonstige Flächen

Privatbesitz	Wasserfläche	Schienenfläche	Straßenfläche
Grünfläche	Wohnbereich	Ver- und Entsorgungsinfrastruktur	Andere Fläche

## Grundstück

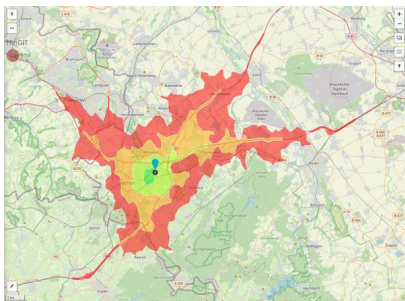
Flächengröße	6.981 m <sup>2</sup>
Preis	Auf Anfrage
Verfügbarkeit	Sofort verfügbare Fläche
Ausweisung im B-Plan	Gewerbegebiet (GE)
Frei parzellierbar	Nein
24h-Betrieb	Nein

## Gewerbegebiet

Gewerbegebiet Charlottenburger Allee - Schönebergstraße

Das Gewerbegebiet befindet sich in gewerblicher Bestlage der Stadt Aachen. Direkt am Stadtrand gelegen, ist es von der Autobahn A544 aus zu sehen. Werbewirksame Möglichkeiten sind dadurch geboten. Das Aachener Stadtzentrum liegt ca. 5 Autominuten entfernt. In nur 2 Minuten kann die unmittelbare Autobahnauffahrt auf die A 544 erreicht werden. Firmen unterschiedlichster Branchen und Größenordnung haben sich für dieses Gewerbegebiet als Standort entschieden. Schwerpunkte stellen Logistik, Dienstleistungen, Handwerk dar.

Lage	Randlage
Branchenschwerpunkt	Handwerk, Logistik, Dienstleistungen
Wichtigste Unternehmen	Hammer Logistik, Hauptzollamt, MINICHAMPS GmbH, Devolo AG
Preisspanne	von 95,00 €/m <sup>2</sup> bis 120,00 €/m <sup>2</sup>
Regional bedeutsam?	Nein



## Verkehrsanbindung

		Entfernung	
		[km]	[min]
Autobahn	A44	1,0	
	A544	1,0	
	A4	1,5	
Bundesstraße	B264	0,0	
	L260	1,0	
	B57	1,0	
Flughafen	Maastricht-Aachen	35,0	
	Köln-Bonn	90,0	
Hafen	Liège (B)	40,0	
	Duisburg	115,0	
Schienengüterverkehr (SGV)	AC-West	6,0	
Schienenpersonenverkehr (SPV)	AC-Hbf	4,0	
ÖPNV	Bushaltepunkt	0,0	

## Informationen zu Aachen

Die Stadt Aachen hat sich vom Zentrum des alt-industrialisierten Kohlerevierts zum Mittelpunkt einer der führenden High-Tech-Regionen Europas entwickelt. Basis des fließenden Umstrukturierungsprozesses ist das herausragende Wissenschafts- und Forschungspotential. Exemplarisch zu nennen sind insbesondere die Rheinisch-Westfälische Technische Hochschule und die renommierte FH Aachen. Die Stadt Aachen ist ein Spiegel europäischer Geschichte und eines dynamischen, multikulturellen Gemeinwesens.





## Links

[Stadt Aachen](#)

## Ansprechpartner



Herr Volker Schulze-Schwanebrügger  
Stadt Aachen  
+49 (0)241/432-2328  
[gewerbegrundstuecke@mail.aachen.de](mailto:gewerbegrundstuecke@mail.aachen.de)