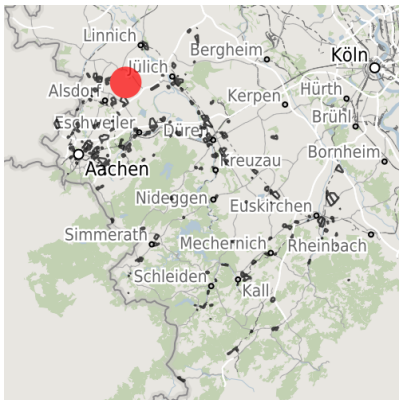


## Exposé Gewerbefläche

Bezeichnung                      Campus Aldenhoven (Nr. 014)  
 Flächengröße                    415.600 m<sup>2</sup>  
 Gemeinde / Kreis                Aldenhoven, Kreis Düren

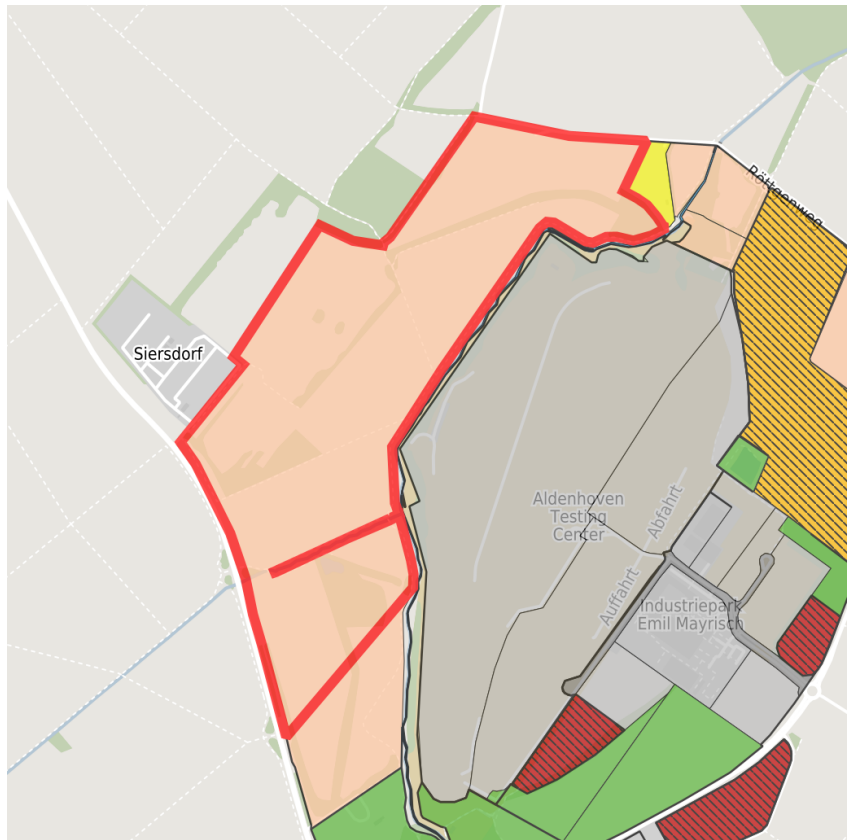
## Kartenansicht



Regionale Übersicht



Kommunale Übersicht



Detailansicht

© [OpenStreetMap](https://www.openstreetmap.org/) contributors.

## Verfügbarkeiten

- |  |   |   |   |
|--|---|---|---|
|  Sofort verfügbare Fläche |  Kurzfristig verfügbare Fläche (bis 2 Jahre) |  Mittelfristig verfügbare Fläche (2-5 Jahre) |  Langfristig verfügbare Fläche (> 5 Jahre) |
|  Nicht verfügbare Fläche  |   |   |   |

## Sonstige Flächen

- |  |  |   |   |
|--|--|---|---|
|  Privatbesitz |  Wasserfläche |  Schienenfläche                    |  Straßenfläche |
|  Grünfläche   |  Wohnbereich  |  Ver- und Entsorgungsinfrastruktur |  Andere Fläche |

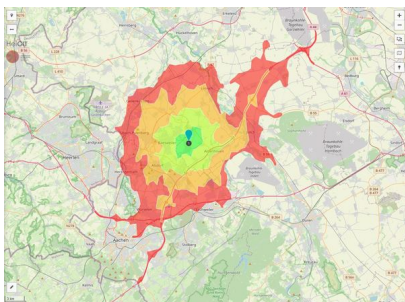
## Grundstück

Flächengröße	415.600 m <sup>2</sup>
Preis	Auf Anfrage
Verfügbarkeit	Langfristig verfügbare Fläche (> 5 Jahre)
Restriktion	Ja
Frei parzellierbar	Nein
24h-Betrieb	Nein

## Gewerbegebiet

testen. entwickeln. produzieren.

Lage	Solitärstandort
Gewerbesteuer Hebesatz	476,00 %
Regional bedeutsam?	Ja



Erreichbarkeit in 20 Minuten: 274.500  
 Einwohner

## Informationen zu Aldenhoven

Die Gemeinde Aldenhoven, bestehend aus 7 Ortschaften mit über 14.000 EW, liegt im Dreieck der Wirtschaftsregionen Aachen, Köln und Düsseldorf unmittelbar an A44, A4 und am Naherholungsgebiet Blausteinsee. Urkundlich nachweisbar ist Aldenhoven bereits seit dem Jahr 922 und noch heute erinnern der Alte Turm, die Ruine der Deutschordenskommende und die Burg Engelsdorf an den kulturellen Wert der Gemeinde. Aldenhoven verfügt über 10 Kindergärten und 5 Schulen sowie über eine hervorragende Nahversorgung durch Super- und Fachmärkte und ein Netz von 17 Fach- und Allgemeinärzten und 5 Apotheken.

## Ansprechpartner



Herr Tobias Wolff  
Kreisverwaltung Düren  
Wirtschaftsförderung  
+49 (0)2421/221061214  
to.wolff@kreis-dueren.de