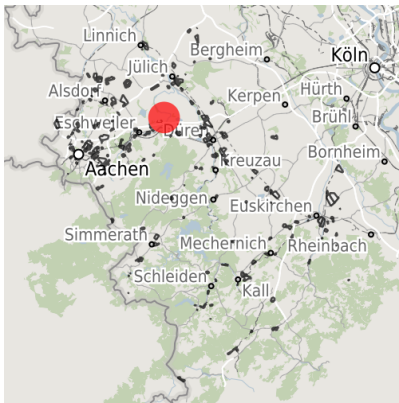


Exposé Gewerbefläche

Bezeichnung Grachtweg Nord (Nr. 001)
 Flächengröße 65.800 m²
 Gemeinde / Kreis Inden, Kreis Düren

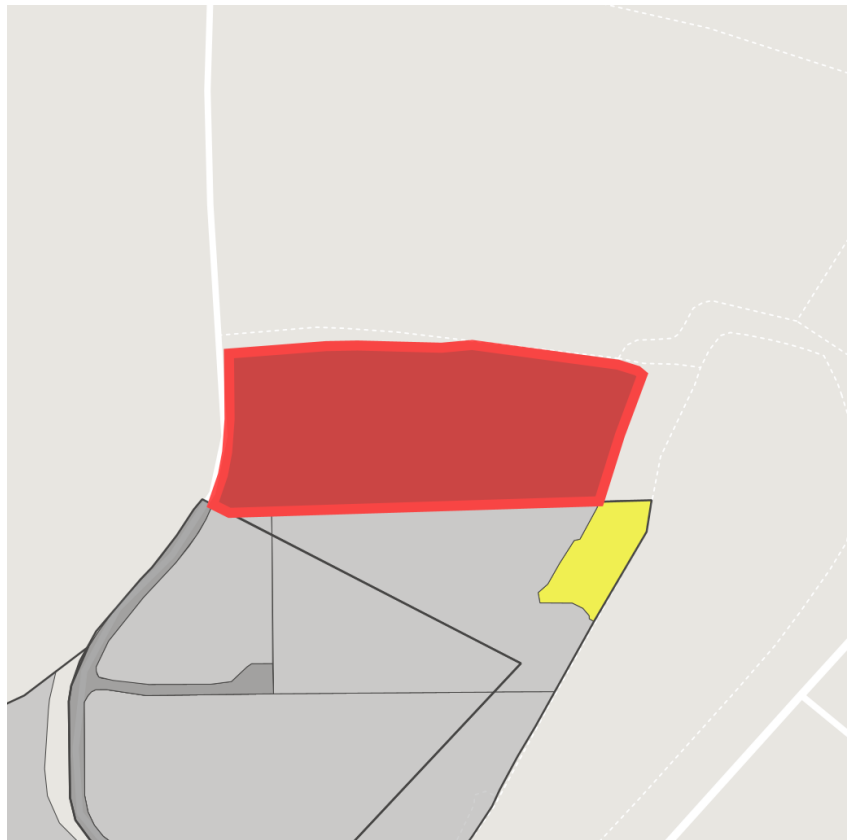
Kartenansicht



Regionale Übersicht



Kommunale Übersicht




Detailansicht

© [OpenStreetMap](https://www.openstreetmap.org/) contributors.

Verfügbarkeiten

- | | | | |
|--|---|---|---|
|  Sofort verfügbare Fläche |  Kurzfristig verfügbare Fläche (bis 2 Jahre) |  Mittelfristig verfügbare Fläche (2-5 Jahre) |  Langfristig verfügbare Fläche (> 5 Jahre) |
|  Nicht verfügbare Fläche | | | |

Sonstige Flächen

- | | | | |
|--|--|---|---|
|  Privatbesitz |  Wasserfläche |  Schienenfläche |  Straßenfläche |
|  Grünfläche |  Wohnbereich |  Ver- und Entsorgungsinfrastruktur |  Andere Fläche |

Grundstück


Flächengröße	65.800 m ²
Preis	Auf Anfrage
Verfügbarkeit	Sofort verfügbare Fläche
Ausweisung im B-Plan	Gewerbegebiet (GE)
Frei parzellierbar	Nein
24h-Betrieb	Nein

Gewerbegebiet

Lage	Randlage
------	----------

Informationen zu Inden

Überregional angebunden ist Inden über die Autobahnen A4 Köln-Aachen-Heerlen und die A44 Düsseldorf-Lüttich. Die Nachbarschaft des Forschungszentrums Jülich fördert langfristige Ansiedlungen. Investieren Sie in die Zukunft: Der Wandel der Landschaft rund um den Tagebau Inden lässt in Inden ab 2030 einen See in der Größe des Tegernsees entstehen. Aber schon heute bietet dies die Grundlage für einzigartige Naherholungsgebiete rund um die neugestaltete Landschaft Die Goltsteinkuppe mit dem Aussichtsturm Indemann, Gastronomie und vielen Freizeitmöglichkeiten bietet Spaß für die ganze Familie.



Ansprechpartner



Herr Bürgermeister Stefan Pfenning
Gemeinde Inden
Rathausstraße 1
52459 Inden
NRW
02465-3961
spfennings@gemeinde-inden.de