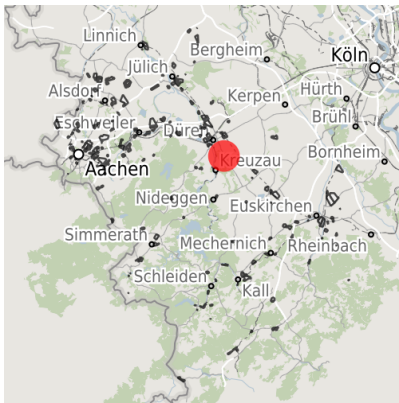


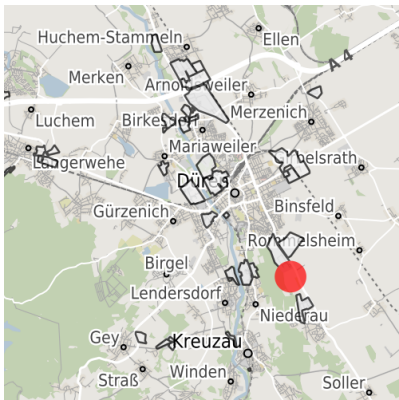
Exposé Gewerbefläche

Bezeichnung	Erweiterung Stockheimer Landstrasse (Nr. 003)
Flächengröße	38.000 m ²
Gemeinde / Kreis	Düren, Kreis Düren

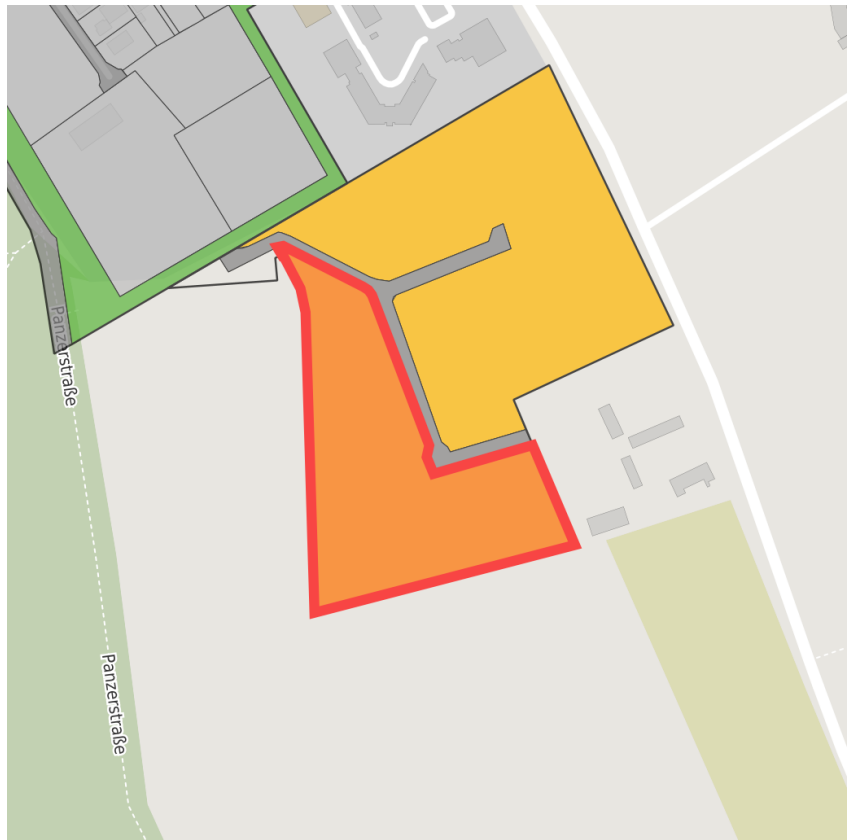
Kartenansicht



Regionale Übersicht



Kommunale Übersicht



Detailansicht

© [OpenStreetMap](https://www.openstreetmap.org/) contributors.

Verfügbarkeiten

Sofort verfügbare Fläche	Kurzfristig verfügbare Fläche (bis 2 Jahre)	Mittelfristig verfügbare Fläche (2-5 Jahre)	Langfristig verfügbare Fläche (> 5 Jahre)
Nicht verfügbare Fläche			

Sonstige Flächen

Privatbesitz	Wasserfläche	Schienenfläche	Straßenfläche
Grünfläche	Wohnbereich	Ver- und Entsorgungsinfrastruktur	Andere Fläche

Grundstück


Flächengröße	38.000 m ²
Preis	Auf Anfrage
Verfügbarkeit	Kurzfristig verfügbare Fläche (bis 2 Jahre)
Ausweisung im B-Plan	Gewerbegebiet (GE)
Frei parzellierbar	Nein
24h-Betrieb	Nein

Gewerbegebiet


Lage	Randlage
Regional bedeutsam?	Nein

Informationen zu Düren

Die Stadt Düren liegt im Schnittpunkt der High-Tech - Regionen Köln und Aachen. Hier finden technologieorientierte Unternehmen ein dichtes Netz von wirtschaftsnahen und universitären Forschungseinrichtungen. Ein traditioneller Wirtschaftsstandort in logistischer 1a - Lage, verbunden mit einer zukunftsweisenden und international bekannten Industrielandschaft - so setzt die Stadt Düren Akzente für heimische Unternehmen, für Existenzgründer und für Investoren aus der Wirtschaft.




Wirtschaftsstandort



Industriestandort



Lebensqualität



Veranstaltungen



Stadt Düren



Ansprechpartner



Herr Klaus Schierbaum
WIN.dn GmbH
Ansiedlung
02421-6954025
k.schierbaum@windn.de

WIN.DN

**WIRTSCHAFTS- UND
INNOVATIONSDATEN DÜREN**