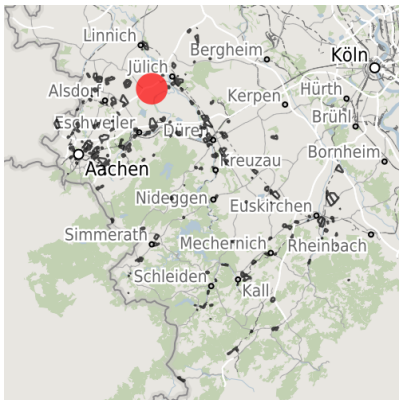


## Exposé Gewerbefläche

Bezeichnung Gewerbegebiet Aldenhoven-Ost (Nr. 001)  
 Flächengröße 39.568 m<sup>2</sup>  
 Gemeinde / Kreis Aldenhoven, Kreis Düren

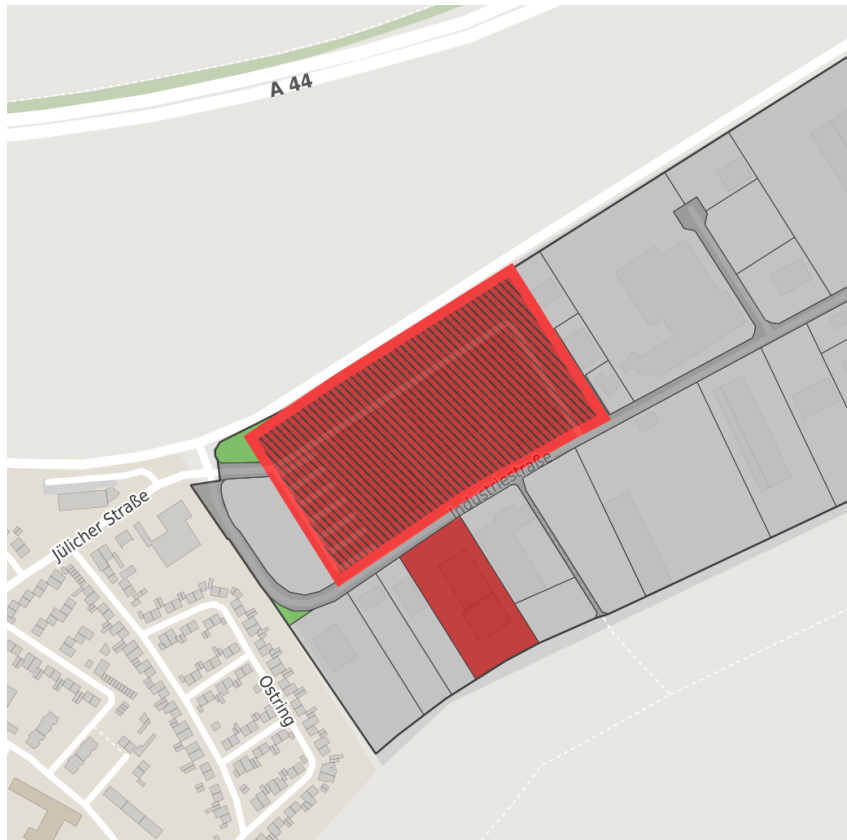
## Kartenansicht



Regionale Übersicht





Kommunale Übersicht




Detailansicht

© [OpenStreetMap](https://www.openstreetmap.org/) contributors.

## Verfügbarkeiten

- |  |   |   |   |
|--|---|---|---|
|  Sofort verfügbare Fläche |  Kurzfristig verfügbare Fläche (bis 2 Jahre) |  Mittelfristig verfügbare Fläche (2-5 Jahre) |  Langfristig verfügbare Fläche (> 5 Jahre) |
|  Nicht verfügbare Fläche  |   |   |   |

## Sonstige Flächen

- |  |  |   |   |
|--|--|---|---|
|  Privatbesitz |  Wasserfläche |  Schienenfläche                    |  Straßenfläche |
|  Grünfläche   |  Wohnbereich  |  Ver- und Entsorgungsinfrastruktur |  Andere Fläche |

## Grundstück

Flächengröße	39.568 m <sup>2</sup>
Preis	Auf Anfrage
Verfügbarkeit	Sofort verfügbare Fläche
Ausweisung im B-Plan	Gewerbegebiet (GE)
Brache	Ja
Frei parzellierbar	Nein
24h-Betrieb	Ja

## Gewerbegebiet

Gewerbegebiet Aldenhoven-Ost

Das Gewerbegebiet Aldenhoven-Ost liegt im Osten Aldenhovens, unmittelbar an L136 und A44, in der Nähe zur A4, die über eine neue Umgehungsstraße auch für den Fernlastverkehr binnen weniger Minuten erreichbar ist. Das Gewerbegebiet zeichnet sich insbesondere durch die Lage zu den beiden Autobahnauffahrten Aldenhoven und Jülich aus, über die alle bedeutenden Wirtschaftsräume in kurzer Zeit erreichbar sind.

Lage	Randlage
Wichtigste Unternehmen	Offergeld Logistik GmbH & Co. KG, IP Verpackungen GmbH, Pharma Aldenhoven GmbH & Co. KG, Schönackers Umweltdienste GmbH & Co. KG
Gewerbesteuer Hebesatz	421,00 %
Regional bedeutsam?	Nein

## Verkehrsanbindung

		<b>Entfernung</b>	
		<b>[km]</b>	<b>[min]</b>
Autobahn	A44	2,0	3
	A4	13,0	13
Bundesstraße	B56	2,1	3
	Maastricht-Aachen	55,2	37
Flughafen	Düsseldorf	75,6	44
	Holtums-Noordsweg Born (NL)	49,2	40
Hafen	Binnenhavenweg Stein (NL)	56,6	35
	AC-Hbf	24,0	20
Schienengüterverkehr (SGV)	Düsseldorf-Hbf	62,3	45
Schienenpersonenverkehr (SPV)	Bushaltepunkt	0,4	1
ÖPNV			

## Informationen zu Aldenhoven

Die Gemeinde Aldenhoven, bestehend aus 7 Ortschaften mit über 14.000 EW, liegt im Dreieck der Wirtschaftsregionen Aachen, Köln und Düsseldorf unmittelbar an A44, A4 und am Naherholungsgebiet Blausteinsee. Urkundlich nachweisbar ist Aldenhoven bereits seit dem Jahr 922 und noch heute erinnern der Alte Turm, die Ruine der Deutschordenskommende und die Burg Engelsdorf an den kulturellen Wert der Gemeinde. Aldenhoven verfügt über 10 Kindergärten und 5 Schulen sowie über eine hervorragende Nahversorgung durch Super- und Fachmärkte und ein Netz von 17 Fach- und Allgemeinärzten und 5 Apotheken.

## Ansprechpartner

Herr Tobias Wolff  
Kreisverwaltung Düren  
Wirtschaftsförderung  
+49 (0)2421/221061214  
to.wolff@kreis-dueren.de

